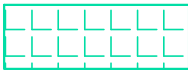


Условные обозначения:


- Границы разработки ПМТ
- Утвержденные красные линии
- Границы ранее учтенных уточненных земельных участков
- Границы ОКС
- Границы кадастрового квартала
- Граница ЗОУИТ
- Точка утвержденных ранее красных линий
- Поворотная точка границ образуемого земельного участка
- Поворотная точка границ публичного сервитута



Граница образуемого земельного участка :ЗУ1



Граница публичного сервитута (30:12-6.3130)

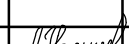


Граница публичного сервитута (30:12-6.3377)



Граница публичного сервитута (30:12-6.2901, 30:12-6.2950)

Примечание:
Границы элементов планировочной структуры, линии отступа от красных линий совпадают с границами установленных ранее красных линий

						Заказчик: Величко Е.В.						
						Разработка проекта межевания территории в районе земельного участка по ул. Куликова , 62 г в Кировском районе города Астрахани						
Изм.	Кол.уч.	Лист	№ док.	Подп.	Дата	Чертеж границ образуемых земельных участков			Стадия	Лист	Листов	
									П	1	1	
Исполнитель		Чалышева Л.Н.				Масштаб 1:500			ООО "Землеустройство"			